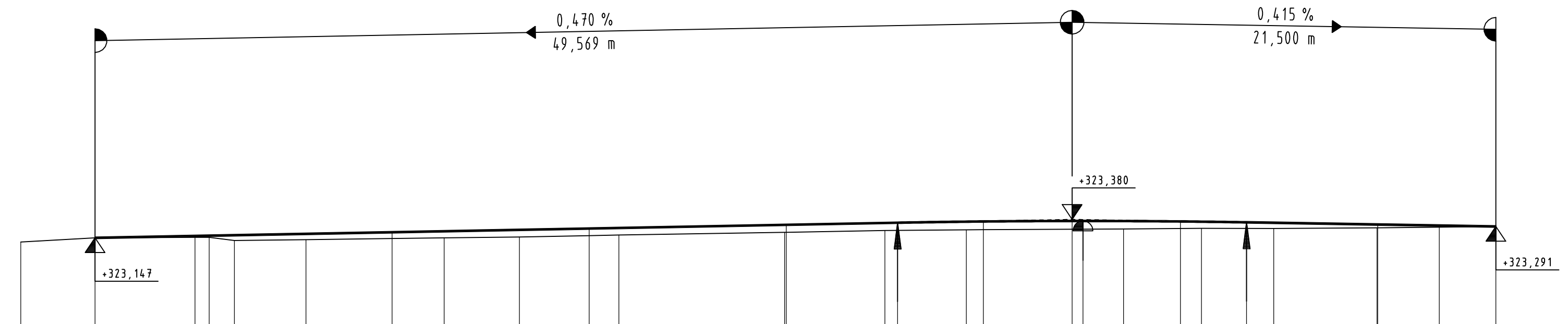


H= 2000 m
 T= 8,852 m
 f= -0,020 m
 TS= 323,380 m
 KM= 0+054,500


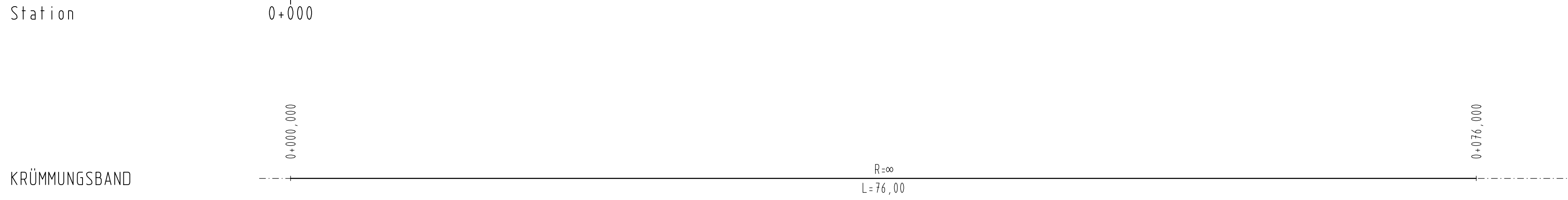
KNICK
 TS= 323,291 m
 KM= 0+076,000

KNICK
 TS= 323,147 m
 KM= 0+004,931



M = 1:200/50
 NHN 322,00


GRADIENTE	Station	GELÄNDE
	0+000	1,16 323,09
	4,93 323,15	4,93 323,15
	10,00 323,17	10,00 323,15
	10,72 323,15	10,72 323,11
	12,00 323,11	15,63 323,12
	20,00 323,22	20,00 323,14
	22,64 323,15	22,64 323,15
	26,46 323,16	26,46 323,16
	30,00 323,26	30,00 323,17
	31,51 323,18	31,51 323,18
	40,00 323,31	38,81 323,22
	45,65 323,34	45,00 323,24
	50,00 323,35	49,13 323,25
	54,50 323,36	50,00 323,25
	55,05 323,36	54,50 323,36
	60,00 323,35	57,11 323,26
	63,35 323,34	60,00 323,26
	64,73 323,27	61,06 323,27
	70,00 323,32	64,73 323,27
	73,13 323,28	68,87 323,27
	76,00 323,29	70,00 323,27
		73,13 323,28
		76,00 323,29



NR.	ÄNDERUNG/ERGÄNZUNG	DATUM/NAME

MKS ARCHITEKTEN-INGENIEURE GmbH

Mühlenweg 8 - 94347 Ascha - Tel. 09961/9421-0 - Fax 09961/9421-29 - E-Mail: ascha@mks-ai.de - <http://www.mks-ai.de>



PLANART	Wasserrecht	ZEICHNUNG-NR. WR 3.3
BAUORT / PROJEKT	Gemeinde Aholting Erschließung WA "Wirtsfeld IV"	PROJEKT-NR. 2015-45
AUFTRAGGEBER/BAUHERR	Gemeinde Aholting Schlossplatz 2 94369 Rain	BAUABSCHNITT
DARSTELLUNG	Höhenplan Zufahrtsstraße 2	TEILABSCHNITT
GEZEICHNET	OS	LANDKREIS Straubing-Bogen
BEARBEITET	OS	REGIERUNGS-BEZIRK Niederbayern
ORT / DATUM	Ascha, den 04.10.2016	MASZSTAB 1:200/50
UNTERSCHRIFT		PLANGRÖSSE
		PROJEKT/DATEINAME